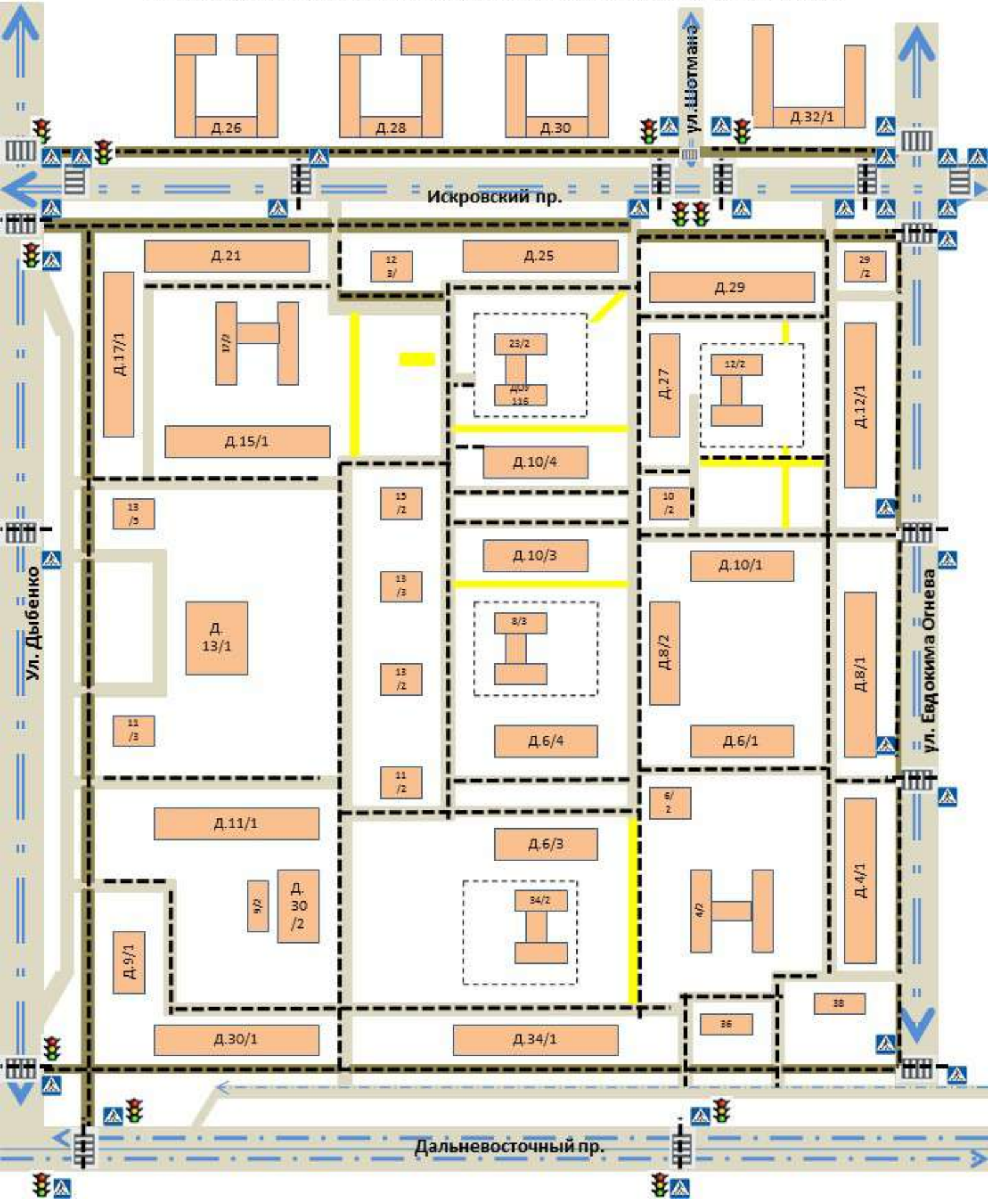


План-схема района расположения ГБДОУ 116 (Искровский пр., д.23, к.2),
пути движения транспортных средств и детей (воспитанников)





- жилая застройка



- проезжая часть



- тротуар



- надземный пешеходный переход



- движение транспортных средств

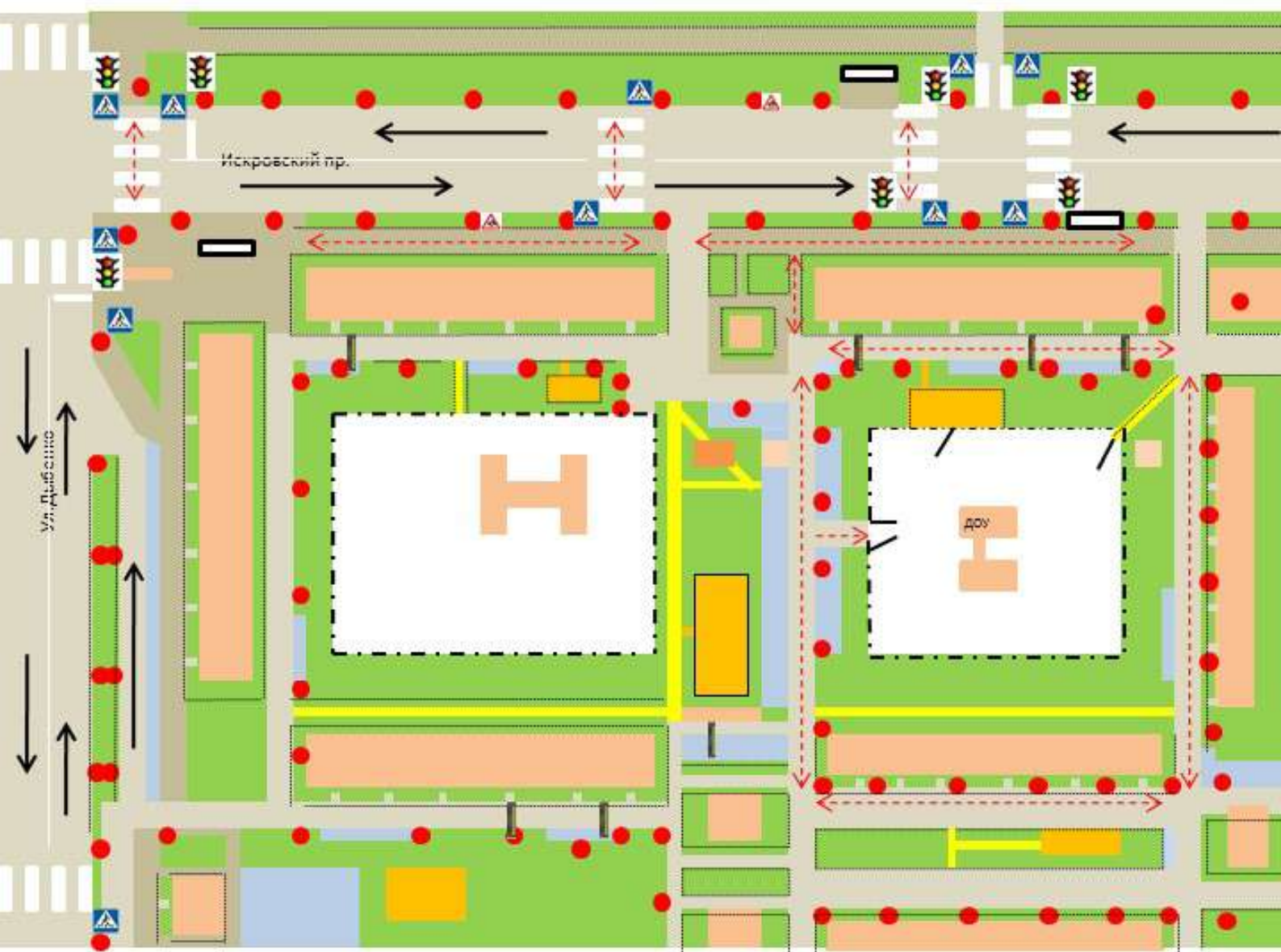





- движение детей (воспитанников) в (из)
образовательное учреждение



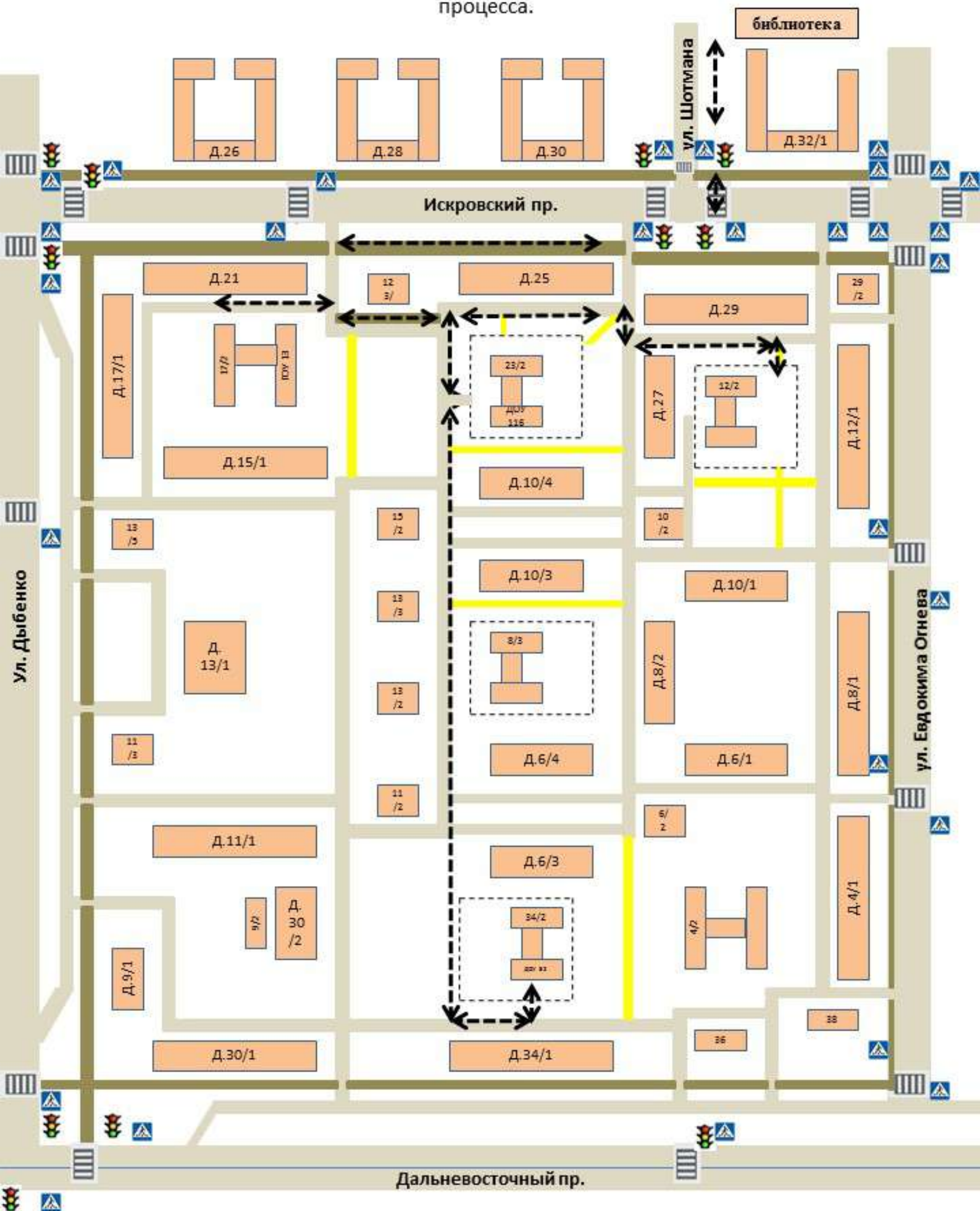
- пешеходная зона

Схема организации дорожного движения в непосредственной близости от образовательного учреждения ГБДОУ №116 (Искровский пр., д.23, к.2) с размещением соответствующих технических средств, маршруты движения детей и расположение парковочных мест



-  - Ограждение образовательного учреждения
-  - автобусная остановка
-  - Жилая (нежилая) застройка
-  - Стоянка транспортных средств
-  - Пешеходное ограждение
-  - Пешеходная зона
-  - Детская площадка
-  - Проезжая часть
-  - Направление движения транспортного потока
-  - Направление движения детей от остановок маршрутных транспортных средств
-  - Искусственное освещение
-  - тротуар
-  - Искусственная неровность
-  - Каток

Маршруты движения организованных групп детей от ГБДОУ №116 (Искровский пр., д.23, к.2) к наиболее часто посещаемым объектам в ходе учебного процесса.





- жилая застройка



- проезжая часть



- тротуар



- надземный пешеходный переход

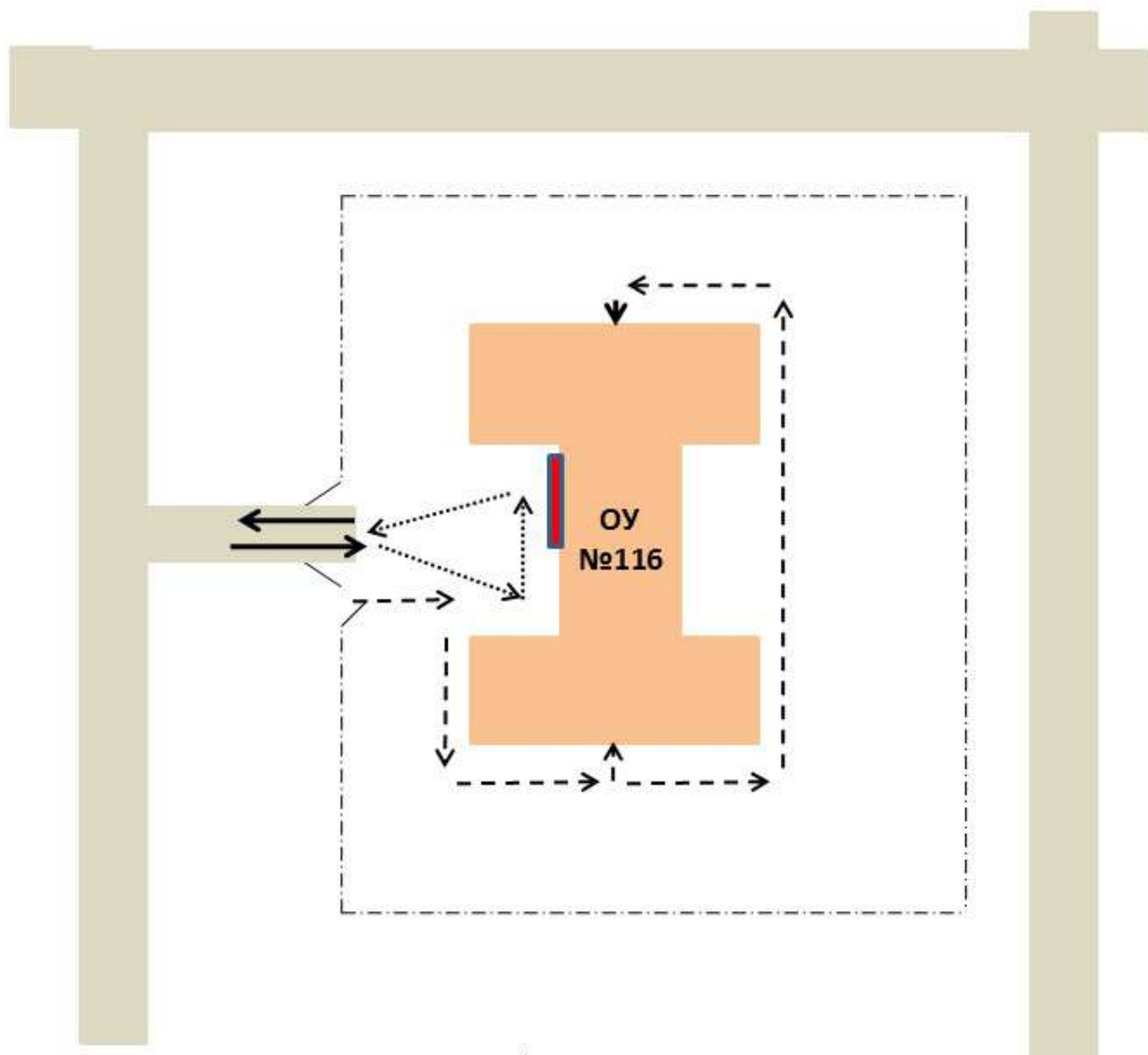


- движение детей (воспитанников) в (из)
образовательное учреждение



- пешеходная зона

Пути движения транспортных средств к местам разгрузки/погрузки и рекомендуемые пути передвижения детей по территории образовательного учреждения ГБДОУ №116 (Искровский пр., д.23, к.2)



-въезд/выезд грузовых транспортных средств



-движение грузовых транспортных средств по территории образовательного учреждения



-движение детей на территории образовательного учреждения



-место разгрузки/погрузки